FICHE N°:	1

Atlas :	Atlas 1: L'Espérance Morne à l'Eau
Situation :	Départ de L'Espérance accotement RN5
Type d'obstacle :	Réseau

Caractéristiques de l'obsctacle

Sous type :	EDF	
Localisation X | Y (WGS84) :	-61.446233	16.327725
Parcelle :	197	

Description de l'obstacle

HTA

Solution technique envisagée

Passage en surprofondeur - Terrassement manuel

FICHE N°:	2

Atlas :	Atlas 1: L'Espérance Morne à l'Eau
Situation :	Départ de L'Espérance accotement RN5
Type d'obstacle :	Zone humide

Caractéristiques de l'obsctacle

Sous type :	Zone humide intermittente	
Localisation X | Y (WGS84) :	-61.445202	16.327271
Parcelle :	272	

Description de l'obstacle

Etendue humide minime due aux écoulements de la zone inondable aux abords de la RN5

Solution technique envisagée

Passage de la canalisation en surprofondeur

FICHE N°:	3

Atlas :	Atlas 1: L'Espérance Morne à l'Eau
Situation :	Servitude de l'Autosur accotement RN5
Type d'obstacle :	Voirie enrobé

Caractéristiques de l'obsctacle

Sous type :	Servitude	
Localisation X | Y (WGS84) :	-61.440507	16.325163
Parcelle :	414	

Description de l'obstacle

Une fuite semble se faire entendre sur le réseau AEP ou d'Irrigation

Solution technique envisagée

Protection mécanique de la canalisation (réfection de la voirie à l'identique)

FICHE N°:	4

Atlas :	Atlas 1: L'Espérance Morne à l'Eau
Situation :	Près du garage Autosur accotement RN5
Type d'obstacle :	Réseau

Caractéristiques de l'obsctacle

Sous type :	Karuker'o	
Localisation X | Y (WGS84) :	-61.443455	16.326502
Parcelle :	294	

Description de l'obstacle

Réseau AEP non visible

Solution technique envisagée

Passage en surprofondeur - Terrassement manuel

FICHE N°:	5

Atlas :	Atlas 1: L'Espérance Morne à l'Eau
Situation :	Rue Stanislas
Type d'obstacle :	Voirie enrobé

Caractéristiques de l'obsctacle

Sous type :	Locale	
Localisation X | Y (WGS84) :	-61.435153	16.322843
Parcelle :	340	

Description de l'obstacle

Solution technique envisagée

Protection mécanique de la canalisation (réfection de la voirie à l'identique)

FICHE N°:	6

Atlas :	Atlas 1: L'Espérance Morne à l'Eau
Situation :	Rue Stanilas
Type d'obstacle :	Réseau

Caractéristiques de l'obsctacle

Sous type :	EDF	
Localisation X | Y (WGS84) :	-61.435197	16.322671
Parcelle :	340	

Description de l'obstacle

HTA

Solution technique envisagée

Passage en surprofondeur - Terrassement manuel

FICHE N°:	7

Atlas :	Atlas 1: L'Espérance Morne à l'Eau
Situation :	Route de Lasserre
Type d'obstacle :	Bâtiment

Caractéristiques de l'obsctacle

Sous type :	Bâti professionnel	
Localisation X | Y (WGS84) :	-61.43083	16.320887
Parcelle :	357	

Description de l'obstacle

Batiment Lasserre garage désafecté

Solution technique envisagée

Passage en pied du muret actuel du bâtiment (possibilité de passage sur RN5)

FICHE N°:	8

Atlas :	Atlas 1: L'Espérance Morne à l'Eau
Situation :	Route de Lasserre
Type d'obstacle :	Voirie enrobé

Caractéristiques de l'obsctacle

Sous type :	Locale	
Localisation X | Y (WGS84) :	-61.430538	16.320751
Parcelle :	943	

Description de l'obstacle

Solution technique envisagée

Protection mécanique de la canalisation (réfection de la voirie à l'identique)

FICHE N°:	9

Atlas :	Atlas 1: L'Espérance Morne à l'Eau
Situation :	Route de Lasserre
Type d'obstacle :	Réseau

Caractéristiques de l'obsctacle

Sous type :	Multi réseau	
Localisation X | Y (WGS84) :	-61.430519	16.320743
Parcelle :	943	

Description de l'obstacle

Croisement des réseaux de la route de Lasserre : EDF - Orange - AEP

Solution technique envisagée

Passage de la canalisation en surprofondeur - Terrassement manuel

FICHE N°:	10

Atlas :	Atlas 1: L'Espérance Morne à l'Eau
Situation :	Stade de foot route de Lasserre
Type d'obstacle :	Réseau

Caractéristiques de l'obsctacle

Sous type :	Karuker'o	
Localisation X | Y (WGS84) :	-61.429567	16.320112
Parcelle :	152	

Description de l'obstacle

Croisement d'un DN800 irrigation au niveau du stade de foot

Solution technique envisagée

Passage en surprofondeur - Terrassement manuel

FICHE N°:	11

Atlas :	Atlas 1: L'Espérance Morne à l'Eau
Situation :	Route de Lasserre
Type d'obstacle :	Voirie enrobé

Caractéristiques de l'obsctacle

Sous type :	Locale	
Localisation X | Y (WGS84) :	-61.429457	16.319411
Parcelle :		

Description de l'obstacle

Solution technique envisagée

Protection mécanique de la canalisation (réfection de la voirie à l'identique)

FICHE N°:	12

Atlas :	Atlas 1: L'Espérance Morne à l'Eau
Situation :	Route de Marchand
Type d'obstacle :	Voirie enrobé

Caractéristiques de l'obsctacle

Sous type :	Départementale	
Localisation X | Y (WGS84) :	-61.420708	16.321285
Parcelle :		

Description de l'obstacle

D111

Solution technique envisagée

Protection mécanique de la canalisation (réfection de la voirie à l'identique) - Réalisation par fonçage

FICHE N°:	13

Atlas :	Atlas 1: L'Espérance Morne à l'Eau
Situation :	Route de Lasserre
Type d'obstacle :	Réseau

Caractéristiques de l'obsctacle

Sous type :	Multi réseau	
Localisation X | Y (WGS84) :	-61.428139	16.319159
Parcelle :	436	

Description de l'obstacle

Croisement du réseau Orange - AEP - EU

Solution technique envisagée

Passage de la canalisation en surprofondeur - Terrassement manuel

FICHE N°:	14

Atlas :	Atlas 1: L'Espérance Morne à l'Eau
Situation :	Route de Marchand
Type d'obstacle :	Zone humide

Caractéristiques de l'obsctacle

Sous type :	Ravine interminttente	
Localisation X | Y (WGS84) :	-61.420882	16.321235
Parcelle :	1047	

Description de l'obstacle

Solution technique envisagée

Passage en souille de la canalisation

FICHE N°:	15

Atlas :	Atlas 1: L'Espérance Morne à l'Eau
Situation :	Route de Marchand
Type d'obstacle :	Réseau

Caractéristiques de l'obsctacle

Sous type :	Multi réseau	
Localisation X | Y (WGS84) :	-61.42064	16.321306
Parcelle :	442	

Description de l'obstacle

Croisement des réseaux : AEP - EDF(HTA) - Orange

Solution technique envisagée

Passage en surprofondeur - Terrassement manuel

FICHE N°:	16

Atlas :	Atlas 1: L'Espérance Morne à l'Eau
Situation :	Beaumont champ de canne
Type d'obstacle :	Réseau

Caractéristiques de l'obsctacle

Sous type :	SMGEAG	
Localisation X | Y (WGS84) :	-61.418989	16.320187
Parcelle :	442	

Description de l'obstacle

Croisement du réseau AEP DN200

Solution technique envisagée

Passage en surprofondeur - Terrassement manuel

FICHE N°:	17

Atlas :	Atlas 2 : Acomat Morneà l'Eau - Le Moule
Situation :	
Type d'obstacle :	Cours d'eau

Caractéristiques de l'obsctacle

Sous type :	Ravine pérenne	
Localisation X | Y (WGS84) :	-61.409246	16.319671
Parcelle :	466	

Description de l'obstacle

Passage de la ravine des coudes/Négresse - Pilone HTA à proximité

Solution technique envisagée

Passage en souille (surprofondeur)

FICHE N°:	18

Atlas :	Atlas 2 : Acomat Morneà l'Eau - Le Moule
Situation :	Route d'Acomat D112
Type d'obstacle :	Réseau

Caractéristiques de l'obsctacle

Sous type :	SMGEAG	
Localisation X | Y (WGS84) :	-61.40049	16.318499
Parcelle :	1036	

Description de l'obstacle

Croisement du réseau AEP DN 100

Solution technique envisagée

Passage de la canalisation en surprofondeur - Terrassement manuel

FICHE N°:	19

Atlas :	Atlas 2 : Acomat Morneà l'Eau - Le Moule
Situation :	Route d'Acomat
Type d'obstacle :	Voirie enrobé

Caractéristiques de l'obsctacle

Sous type :	Départementale	
Localisation X | Y (WGS84) :	-61.398914	16.31816
Parcelle :		

Description de l'obstacle

RD112

Solution technique envisagée

Protection mécanique de la canalisation (réfection de la voirie à l'identique) - Réalisation par fonçage

FICHE N°:	20

Atlas :	Atlas 2 : Acomat Morneà l'Eau - Le Moule
Situation :	Route de Lacroix
Type d'obstacle :	Voirie enrobé

Caractéristiques de l'obsctacle

Sous type :	Départementale	
Localisation X | Y (WGS84) :	-61.390354	16.31564
Parcelle :	1161	

Description de l'obstacle

RD113

Solution technique envisagée

Protection mécanique de la canalisation (réfection de la voirie à l'identique) - Réalisation par fonçage

FICHE N°:	21

Atlas :	Atlas 2 : Acomat Morneà l'Eau - Le Moule
Situation :	Route de Bellevue - Bauvel
Type d'obstacle :	Voirie enrobé

Caractéristiques de l'obsctacle

Sous type :	Départementale	
Localisation X | Y (WGS84) :	-61.385174	16.313808
Parcelle :		

Description de l'obstacle

RD101

Solution technique envisagée

Protection mécanique de la canalisation (réfection de la voirie à l'identique) - Réalisation par fonçage

FICHE N°:	22

Atlas :	Atlas 2 : Acomat Morneà l'Eau - Le Moule
Situation :	Route de Bellevue-Bauvel
Type d'obstacle :	Réseau

Caractéristiques de l'obsctacle

Sous type :	Multi réseau	
Localisation X | Y (WGS84) :	-61.385134	16.313792
Parcelle :	472	

Description de l'obstacle

Croisement des réseaux : AEP DN100 - Orange

Solution technique envisagée

Passage en surprofondeur - Terrassement manuel

FICHE N°:	23

Atlas :	Atlas 3 : Le Moule route de Poirier/Gissac
Situation :	Route de Bellevue
Type d'obstacle :	Cours d'eau

Caractéristiques de l'obsctacle

Sous type :	Ravine pérenne	
Localisation X | Y (WGS84) :	-61.384599	16.313588
Parcelle :	1007	

Description de l'obstacle

Ravine/Zone humide importante avec pont

Solution technique envisagée

Passage en souille (surprofondeur)

FICHE N°:	24

Atlas :	Atlas 3 : Le Moule route de Poirier/Gissac
Situation :	Route de l'Ecluse
Type d'obstacle :	Voirie enrobé

Caractéristiques de l'obsctacle

Sous type :	Locale	
Localisation X | Y (WGS84) :	-61.381809	16.312545
Parcelle :		

Description de l'obstacle

Solution technique envisagée

Protection mécanique de la canalisation (réfection de la voirie à l'identique)

FICHE N°:	25

Atlas :	Atlas 3 : Le Moule route de Poirier/Gissac
Situation :	Route de l'Ecluse
Type d'obstacle :	Réseau

Caractéristiques de l'obsctacle

Sous type :	EDF	
Localisation X | Y (WGS84) :	-61.381896	16.312576
Parcelle :	1007	

Description de l'obstacle

HTA

Solution technique envisagée

Passage en surprofondeur - Terrassement manuel

FICHE N°:	26

Atlas :	Atlas 3 : Le Moule route de Poirier/Gissac
Situation :	Route de Caféière
Type d'obstacle :	Voirie enrobé

Caractéristiques de l'obsctacle

Sous type :	Locale	
Localisation X | Y (WGS84) :	-61.37504	16.310155
Parcelle :		

Description de l'obstacle

Solution technique envisagée

Protection mécanique de la canalisation (réfection de la voirie à l'identique)

FICHE N°:	27

Atlas :	Atlas 3 : Le Moule route de Poirier/Gissac
Situation :	Route de Caféière
Type d'obstacle :	Voirie enrobé

Caractéristiques de l'obsctacle

Sous type :	Locale	
Localisation X | Y (WGS84) :	-61.373956	16.309756
Parcelle :	540	

Description de l'obstacle

Solution technique envisagée

Protection mécanique de la canalisation (réfection de la voirie à l'identique)

FICHE N°:	28

Atlas :	Atlas 3 : Le Moule route de Poirier/Gissac
Situation :	RD114
Type d'obstacle :	Réseau

Caractéristiques de l'obsctacle

Sous type :	Multi réseau	
Localisation X | Y (WGS84) :	-61.367462	16.307367
Parcelle :	79	

Description de l'obstacle

Croisement des réseaux : d'Irrigation Karuker'o - réseau Orange

Solution technique envisagée

Passage en surprofondeur - Terrassement manuel

FICHE N°:	29

Atlas :	Atlas 3 : Le Moule route de Poirier/Gissac
Situation :	Route de Caillebot
Type d'obstacle :	Voirie enrobé

Caractéristiques de l'obsctacle

Sous type :	Départementale	
Localisation X | Y (WGS84) :	-61.367325	16.307315
Parcelle :	80	

Description de l'obstacle

RD114

Solution technique envisagée

Protection mécanique de la canalisation (réfection de la voirie à l'identique) - Réalisation par fonçage

FICHE N°:	30

Atlas :	Atlas 3 : Le Moule route de Poirier/Gissac
Situation :	
Type d'obstacle :	Cours d'eau

Caractéristiques de l'obsctacle

Sous type :	Ravine interminttente	
Localisation X | Y (WGS84) :	-61.365726	16.306713
Parcelle :	97	

Description de l'obstacle



Solution technique envisagée

Passage en souille (surprofondeur)

FICHE N°:	31

Atlas :	Atlas 3 : Le Moule route de Poirier/Gissac
Situation :	Route d'Eau Blanche
Type d'obstacle :	Voirie enrobé

Caractéristiques de l'obsctacle

Sous type :	Locale	
Localisation X | Y (WGS84) :	-61.356628	16.303559
Parcelle :	36	

Description de l'obstacle

Solution technique envisagée

Protection mécanique de la canalisation (réfection de la voirie à l'identique)

FICHE N°:	32

Atlas :	Atlas 3 : Le Moule route de Poirier/Gissac
Situation :	Route d'Eau Blanche
Type d'obstacle :	Cours d'eau

Caractéristiques de l'obsctacle

Sous type :	Ravine pérenne	
Localisation X | Y (WGS84) :	-61.356158	16.303279
Parcelle :		

Description de l'obstacle



Solution technique envisagée

Passage en souille (surprofondeur)

FICHE N°:	33

Atlas :	Atlas 3 : Le Moule route de Poirier/Gissac
Situation :	Route d'Eau Blanche
Type d'obstacle :	Voirie enrobé

Caractéristiques de l'obsctacle

Sous type :	Locale	
Localisation X | Y (WGS84) :	-61.354798	16.302795
Parcelle :	262	

Description de l'obstacle

Solution technique envisagée

Protection mécanique de la canalisation (réfection de la voirie à l'identique)

FICHE N°:	34

Atlas :	Atlas 3 : Le Moule route de Poirier/Gissac
Situation :	Route d'Eau Blanche
Type d'obstacle :	Voirie enrobé

Caractéristiques de l'obsctacle

Sous type :	Locale	
Localisation X | Y (WGS84) :	-61.35366	16.302385
Parcelle :	182	

Description de l'obstacle

Solution technique envisagée

Protection mécanique de la canalisation (réfection de la voirie à l'identique)

FICHE N°:	35

Atlas :	Atlas 3 : Le Moule route de Poirier/Gissac
Situation :	Route d'Eau Blanche
Type d'obstacle :	Voirie enrobé

Caractéristiques de l'obsctacle

Sous type :	Départementale	
Localisation X | Y (WGS84) :	-61.351504	16.302191
Parcelle :		

Description de l'obstacle

RD115

Solution technique envisagée

Protection mécanique de la canalisation (réfection de la voirie à l'identique) - Réalisation par fonçage

FICHE N°:	36

Atlas :	Atlas 3 : Le Moule route de Poirier/Gissac
Situation :	Route d'Eau Blanche
Type d'obstacle :	Réseau

Caractéristiques de l'obsctacle

Sous type :	Multi réseau	
Localisation X | Y (WGS84) :	-61.351601	16.3022
Parcelle :	180	

Description de l'obstacle

Croisement des réseaux : EDF (BT) - Orange - AEP

Solution technique envisagée

Passage en surprofondeur - Terrassement manuel

FICHE N°:	37

Atlas :	Atlas 3 : Le Moule route de Poirier/Gissac
Situation :	
Type d'obstacle :	Bâtiment

Caractéristiques de l'obsctacle

Sous type :	Bâti individuel	
Localisation X | Y (WGS84) :	-61.351675	16.302624
Parcelle :	182	

Description de l'obstacle

Nouvelle construction parcelle 181 notamment

Solution technique envisagée

Dévoiement accentué par rapport à 2014

FICHE N°:	38

Atlas :	Atlas 3 : Le Moule route de Poirier/Gissac
Situation :	RD115
Type d'obstacle :	Cours d'eau

Caractéristiques de l'obsctacle

Sous type :	Ravine interminttente	
Localisation X | Y (WGS84) :	-61.351755	16.302437
Parcelle :	182	

Description de l'obstacle

Solution technique envisagée

Passage en souille (surprofondeur)

FICHE N°:	39

Atlas :	Atlas 4 : Letaye Le Moule
Situation :	Hauteur Eau Blanche
Type d'obstacle :	Voirie enrobé

Caractéristiques de l'obsctacle

Sous type :	Locale	
Localisation X | Y (WGS84) :	-61.348819	16.302007
Parcelle :		

Description de l'obstacle

Solution technique envisagée

Protection mécanique de la canalisation (réfection de la voirie à l'identique)

FICHE N°:	40

Atlas :	Atlas 4 : Letaye Le Moule
Situation :	Proximité de la ravine Sainte Catherine
Type d'obstacle :	Zone humide

Caractéristiques de l'obsctacle

Sous type :	Zone humide intermittente	
Localisation X | Y (WGS84) :	-61.342872	16.301645
Parcelle :		

Description de l'obstacle

Solution technique envisagée

Passage en souille (surprofondeur)

FICHE N°:	41

Atlas :	Atlas 4 : Letaye Le Moule
Situation :	Proximité ravine Sainte Catherine
Type d'obstacle :	Bâtiment

Caractéristiques de l'obsctacle

Sous type :	Bâti individuel	
Localisation X | Y (WGS84) :	-61.341935	16.301777
Parcelle :	614	

Description de l'obstacle

Solution technique envisagée

FICHE N°:	42

Atlas :	Atlas 4 : Letaye Le Moule
Situation :	
Type d'obstacle :	Réseau

Caractéristiques de l'obsctacle

Sous type :	SMGEAG	
Localisation X | Y (WGS84) :	-61.34174	16.301793
Parcelle :	614	

Description de l'obstacle

Croisement réseau AEP DN

Solution technique envisagée

Passage en surprofondeur - Terrassement manuel

FICHE N°:	43

Atlas :	Atlas 4 : Letaye Le Moule
Situation :	Dévarieux
Type d'obstacle :	Cours d'eau

Caractéristiques de l'obsctacle

Sous type :	Ravine pérenne	
Localisation X | Y (WGS84) :	-61.340648	16.301591
Parcelle :		

Description de l'obstacle

Ravine Sainte Catherine

Solution technique envisagée

Passage en souille (surprofondeur)

FICHE N°:	44

Atlas :	Atlas 4 : Letaye Le Moule
Situation :	Dévarieux - Saint Catherine
Type d'obstacle :	Réseau

Caractéristiques de l'obsctacle

Sous type :	EDF	
Localisation X | Y (WGS84) :	-61.339835	16.30136
Parcelle :	163	

Description de l'obstacle

BT

Solution technique envisagée

Passage en surprofondeur - Terrassement manuel

FICHE N°:	45

Atlas :	Atlas 4 : Letaye Le Moule
Situation :	Dévarieux
Type d'obstacle :	Voirie enrobé

Caractéristiques de l'obsctacle

Sous type :	Locale	
Localisation X | Y (WGS84) :	-61.339741	16.301359
Parcelle :		

Description de l'obstacle



Solution technique envisagée

Protection mécanique de la canalisation (réfection de la voirie à l'identique)

FICHE N°:	46

Atlas :	Atlas 4 : Letaye Le Moule
Situation :	Dévarieux - accotement RD116
Type d'obstacle :	Réseau

Caractéristiques de l'obsctacle

Sous type :	Multi réseau	
Localisation X | Y (WGS84) :	-61.336266	16.301447
Parcelle :	302	

Description de l'obstacle

Croisement des réseaux : AEP et EDF

Solution technique envisagée

Passage en surprofondeur - Terrassement manuel

FICHE N°:	47

Atlas :	Atlas 4 : Letaye Le Moule
Situation :	Usine Gardel
Type d'obstacle :	Voirie enrobé

Caractéristiques de l'obsctacle

Sous type :	Départementale	
Localisation X | Y (WGS84) :	-61.324548	16.302605
Parcelle :	100	

Description de l'obstacle

RD116

Solution technique envisagée

Protection mécanique de la canalisation (réfection de la voirie à l'identique) - Réalisation par fonçage

FICHE N°:	48

Atlas :	Atlas 4 : Letaye Le Moule
Situation :	RD116 - Gardel
Type d'obstacle :	Réseau

Caractéristiques de l'obsctacle

Sous type :	Multi réseau	
Localisation X | Y (WGS84) :	-61.324448	16.302647
Parcelle :	154	

Description de l'obstacle

Croisement des réseaux : EDF (HTA sous coffrage béton) - Orange - AEP

Solution technique envisagée

Passage en surprofondeur - Terrassement manuel